

ARBORES SENLLEIRAS DE GALIZA

Adela Leiro, Mon Daporta
(novembro 2019)

Recollemos una mostra das árbores que fomos atopando e que nos chamaron a atención polo seu tamaño, idade, aspecto ou significado cultural.

O perímetro do toro está medido a 1,30 de altura do chan.

(P): incluídos no catálogo da Xunta

Castiñeiros (*Castanea sativa*)






A CORUÑA



Pregontoño
(Burres,
Arzúa)
Atópase no medio
dun prado a carón
da estrada.

LUGO

	<p>Vilanova de Lourenzá Na estrada vella a Mondoñedo. Está seco (maio 2017)</p>		<p>O Queixoiro (A Fonsagrada)</p>
	<p>Vallo (Navia de Suarna) -6 m de perímetro . Na estrada de Quindous a Vilaquinte, entre Vilarín e Vilarnovo. LIC "ANCARES-COUREL"</p>		<p>A Pedreira (Queizán-Navia de Suarna) -6,97m de perímetro.</p>
	<p>Souto de Saencia (Rao-Navia de Suarna) -8,40 m de perímetro. LIC "ANCARES-COUREL"</p>		<p>Souto de Saencia (Rao-Navia de Suarna) -7,96 m de perímetro. LIC "ANCARES-COUREL"</p>



Souto de Saencia
(Rao-Navia de Suarna)
-7,30 m de perímetro.
LIC
"ANCARES-COUREL"



Souto de Saencia
(Rao-Navia de Suarna)
-7 m de perímetro.
LIC
"ANCARES-COUREL"



Souto de Saencia
(Rao-Navia de Suarna)
-6,25 m de perímetro.
LIC
"ANCARES-COUREL"



Souto de Saencia
(Rao-Navia de Suarna)
-6,20 m de perímetro.
LIC
"ANCARES-COUREL"



Robledo de Rao
(Rao-Navia de Suarna)
-6,30 m de perímetro.
LIC
"ANCARES-COUREL"



Robledo de Rao
(Rao-Navia de Suarna)
-5,60 m de perímetro.
LIC
"ANCARES-COUREL"



Souto de Rao
(Rao-Navia de Suarna)
-6,05 m de perímetro.
LIC
"ANCARES-COUREL"



Rao
(Rao-Navia de Suarna)
-9,5 m de perímetro.
LIC
"ANCARES-COUREL"



Praza de Rao
(Rao-Navia de Suarna)
-varios
exemplares
de 5 a 6 m de
perímetro.
LIC
"ANCARES-
COUREL"



Praza de Rao
(Rao-Navia de Suarna)
-5,4 m de
perímetro.
LIC
"ANCARES-
COUREL"



Castelo de Frades
(Cereixedo-Cervantes)
10, 30 m de
perímetro.
Na estrada de
Doiras a Campo
da Braña.
LIC
"ANCARES-
COUREL"



Verdello de Cereixedo
(A Canceliña,
Veiga do
Seixo,
Cervantes)
Na estrada de
Doiras a Piornedo,
a 1,5 km cóllese a
pista de Noceda
ata Veiga do Seixo
despois de
Cancillós.
LIC "ANCARES-
COUREL"



Aucella
(Cervantes)
-7 m de
perímetro.
Na estrada de
Doiras a
Piornedo, a 1,5
km cóllese a pista
de Noceda e
despois a de
Aucella. Na Costa
de A Veiga, a uns
200 m das casas.
LIC
"ANCARES-
COUREL"



Noceda
(As Nogais)



Cela
(Agüeira,
Becerreá)
-7 m de
perímetro
LIC "CRUZUL-
AGÜEIRA"



Doncos
(As Nogais)
-6,28 m de
perímetro



Doncos
(As Nogais)
-7,35 m de
perímetro



Seceda
(Folgo do
Courel)
-5,28 m de
perímetro.
LIC
"ANCARES-
COUREL"



Suascasas
(Seceda-
Folgo do
Courel)
-Máis de 7 m
de perímetro.
LIC
"ANCARES-
COUREL"



**Souto de
Meiraos**
(Folgo do
Courel)
LIC
"ANCARES-
COUREL"



Paderne
(Meiraos,
Folgo do
Courel)
LIC
"ANCARES-
COUREL"



**O Val da
Fonte**
(Paderne,
Meiraos,
Folgo do
Courel)
-18,70 m de
altura, 7,80 m
de perímetro.
A 200 m de
Paderne polo
camiño vello de
Pedrafita.
(P) LIC
"ANCARES-
COUREL"



Miraz
(Meiraos,
Folgo do
Courel)
-7,15 m de
perímetro.
LIC
"ANCARES-
COUREL"



Miraz
(Meiraos,
Folgo do
Courel)
-6,50 e 6,32 m
de perímetro.
LIC
"ANCARES-
COUREL"



Vilar
(Vilamor-Folgo do Courel)
LIC
"ANCARES-COUREL"



Souto de Vilar
(Vilamor-Folgo do Courel)
LIC
"ANCARES-COUREL"



Vilar
(Vilamor-Folgo do Courel)
LIC
"ANCARES-COUREL"



Souto de Mercurín
(Folgo do Courel)
LIC
"ANCARES-COUREL"



Mercurín
(Folgo do Courel)
-6,20 m de perímetro
LIC
"ANCARES-COUREL"



Ferrería Vella
(Folgo do Courel)
-9,30 m de perímetro
LIC
"ANCARES-COUREL"



Ferrería Vella
(Folgo do Courel)
-6,50 m de perímetro
LIC
"ANCARES-COUREL"



Ferrería Vella
(Folgo do Courel)
-6,70 m de perímetro
LIC
"ANCARES-COUREL"



Visuña
(Folgo do Courel)
-6,10 m de
perímetro
LIC
"ANCARES-
COUREL



Visuña
(Folgo do Courel)
-4,67 m de
perímetro
LIC
"ANCARES-
COUREL



Souto da Ruibal
(Folgo do Courel)
53
exemplares
de bo porte.
(P)
LIC
"ANCARES-
COUREL



Souto da Ruibal
(Folgo do Courel)
(P)
LIC
"ANCARES-
COUREL



Moreiras
(Ribas de Sil)
A carón da
estrada que
vai a Torbeo.
-O máis groso
mide 7,30 m
de perímetro.



Moreiras
(Ribas de Sil)
-7,30 m de
perímetro.



San Cristovo
(Fisteus,
Quiroga)
-6,30 m de
perímetro



Vilariño
(Pinol-Sober)



Lobios
(Sober)
O máis grande mide 8,90 m de perímetro no toro. Situados ao pé da estrada de Doade a Bolmente.



Doade.
(Sober)
Na área de interpretación da Ribeira Sacra.



Souto de Valguaire
(Sober).
Hai varios exemplares de gran porte. Os máis grosos teñen 11; 7, 50 e 7,40 m de perímetro. No camiño de Doade ao mirador do Castelo.



Souto de Valguaire
(Sober).



Santa Mariña
(Gundriz, Samos)
-7,73 m de perímetro.



O Real
(Samos)
-máis de 8 m de perímetro. Á beira da estrada de Samos ao Cebreiro.



“O que non se abarca”
(Ramil-Triacastela)
-8,40 m de perímetro. Na beira do camiño de Santiago.



Vilavella
(Triacastela)
-9,40 m de perímetro



As Pasantes
(Triacastela)
-8,40 m de
perímetro.
Á beira do
Camiño de
Santiago.



As Pasantes
(Triacastela)



Hospital.
(O Incio)
Ao pé da
igreja.
-6,34 m de
perímetro



**Souto de
Chafarica**
(Sarria)



Piñeira
(Sarria)



**Castiñeiro dos
Quintos**
(O Pereiro,
Requeixo,
Chantada)
-5,60 m de
perímetro.
O máis destacado
é unha gran ponla
horizontal que se
mantén apoiada
en esteos.



**Taboada dos
Freires**
Na estrada de
Taboada a
Lalín.



O Raxado
(Taboada dos
Freires)
-7,85 m de
perímetro.
Na estrada de
Taboada a Lalín.



A Ínsua
(Taboada)



San Xián
(Campo
Taboada)



San Xián
(Campo
Taboada)
-7,80 m de
perímetro



San Xián
(Campo
Taboada)
-8,70 m de
perímetro



San Xián
(Campo
Taboada)
-9,60 m de
perímetro



Filgueira
(Palas de Rei).
-7 m de
perímetro.
Na estrada de
Palas a Friol.



Outeiro de Amoexa
(Antas de Ulla).
-8,87 m de perímetro.



Regadío
(Antas de Ulla)
-8,87 m de perímetro.
Na marxe esquerda da estrada que vai a Amoexa.



Caldelas
(Antas de Ulla)
-6,15 m de perímetro



Caldelas
(Antas de Ulla)
-7 m de perímetro



Igrexa de Fente
(Monterroso)
-7,15 m de perímetro



Carracacho
(Monterroso)
Área de lecer.



Frameán
(Monterroso)
-8 m de perímetro



O Outeiro
(Noche, Vilalba)
-6,6 m de perímetro



Lindín
(Carballido,
Vilalba)
-4,32 m de
perímetro



Vilapene
(Cospeito)
-4,80 m de
perímetro



Belote
(Lagostelle,
Guitiriz)
-5,40 m de
perímetro.



Corredoira
(Soutomerille,
Castroverde)
-7,30 m de
perímetro.

está en moi mal
estado



Bolaño
(Castroverde)
-8,30 m de
perímetro.



Biduedo
(A Pobra do
Brollón)

OURENSE




Ourantes
(Punxín).
Fronte á igrexa.
-6,70 m de perímetro no toro.



Souto de A Ramigoa
(Armariz, Nogueira de Ramuín)
-15 m de altura, 9,15 m de perímetro.
Pola estrada de Luintra e Loña do Monte chégase a Armariz. En Cardares cóllese cara ao núcleo con maior concentración de casas e á saída séguese pola pista que atravesa o souto de San Ramón e o castiñeiro aparece 200 m máis arriba.

(P)



Covas do Río
(A Merca)
O máis grande mide 11,10 m de perímetro.
Pola estrada de Celanova a Allariz, ao chegar a Corvillón cóllese un desvío que vai a Covas do Río. Os castiñeiros atópanse preto da estrada nas proximidades da aldea.



Covas do Río
(A Merca)



Abeleira
(Padrenda)
Varios exemplares, o máis grande mide 8,80 m de perímetro.
Pola estrada que vai de San Roque de Crespos a Monte Redondo e Gorgua, atópanse ao pé da estrada no lugar de Abeleira, nas proximidades de Monte Redondo.



Abeleira
(Padrenda)



Mugueimes:

(Muíños).
-8 m de perímetro.
Está situado a carón dunha vivenda no centro da localidade.



Peninvello

(Xinzo de Limia).
-18,10 m de altura, 9,30 m de perímetro.
-16,40 m de altura; 8,10 m de perímetro.
Pasan dos 500 anos.
Na finca A Cerca, na estrada de Xinzo de Limia a Muíños.
(P)



Os Blancos.

Na área de lecer no centro da localidade.
Varios exemplares que sobrepasan os 6 m de perímetro.
(P)



Pexeiros

(Os Blancos)
-13,10 m de perímetro.



Pexeiroos

(Guntín, Os Blancos)
A carón dun camiño.
-13,5 m de altura e 12 m de perímetro.
(P)



Pexeiroos

(Guntín, Os Blancos)
A carón da igrexa.



Loureses

(Aguís, Os Blancos)
-10,85 m de perímetro.
Nunha finca preto da estrada que vai a Os Blancos.



A Forxa

(A Porqueira)
-8,30 m de perímetro (oito ponlas).
Na parte alta da localidade, no camiño que sobe á ferverza.



Souto de Crespos
(Lampaza, Rairiz da Veiga)



Souto de Crespos
(Lampaza, Rairiz da Veiga)



Souto de Crespos
(Lampaza, Rairiz da Veiga)
-8,7 m de perímetro.



Souto de Crespos
(Lampaza, Rairiz da Veiga)
-8 m de perímetro.



Lampaza
(Rairiz da Veiga)
-10 m de perímetro.



Lampaza
(Rairiz da Veiga)



Maus
(Vilar do Barrio)
Na estrada que baixa a Porto e Alemparte.
-7,50 m de perímetro.



Santa Mariña de Augasantas
(Allariz)



Santa Mariña de Augasantas
(Allariz)
Varios exemplares: 8,30, 9,10 e 8 m de perímetro.
Na entrada da estrada que ven de Taboada, á dereita.



Ducí
(Augas Santas-Allariz)
8,40 m perímetro.



Quintas de San Trocado
(San Trocado-Allariz)
-10, 40 m de perímetro.
Pola estrada de Allariz a Celanova atópanse varios exemplares.



Quintas de San Trocado
(San Trocado-Allariz)
Pola estrada de Allariz a Celanova.
Afectado por un incendio forestal.



San Martiño de Pazó
(Allariz)
Varios exemplares de bo porte. O máis grande mide 10,40 m de perímetro.



San Martiño de Pazó
(Allariz)



Desder
(Requeixo de Valverde, Allariz)
-6 m de perímetro



A Forma (Allariz)
Un souto con varios exemplares de gran tamaño. O máis goso mide 9,60 m de perímetro.



Curuxas
(Asadur,
Maceda)
-8,3 m de
perímetro.



Curuxas
(Asadur,
Maceda)
-6 m de
perímetro.



Zorelle
(Maceda),
Nunha eira
con hórreos.
Dous
castiñeiros de
6 e 7 m de
contorno.



**Santa
Eufemia da
Ambía**
(Baños de
Molgas)
En Aira da
Viña.
-9,35 m de
perímetro.
(P)



**Souto de
Cerdedelo.**
(Laza)
Numerosos
exemplares de
bo tamaño.
O do centro
da imaxe mide
8,2 m de
perímetro.
Na saída de
Cerdedelo cara a
Laza, despois
dunha curva moi
pronunciada.



**Souto de
Cerdedelo.**
(Laza)
Acolle
numerosos
exemplares de
bo tamaño.



As Míllaras
(Cerdedelo,
Laza)
-11 m de
perímetro.
Atópasde á
dereita da estrada
que chega a
Cerdedelo.
(P)



**Corgo dos
Cales**
(Cerdedelo,
Laza)
-12 m de
perímetro.
Na saída de
Cerdedelo cara a
Laza, despois
dunha curva moi
pronunciada a
carón dun rego.



Espiño
(Oímbra),
8; 8,7; e 9,8 m
de perímetro.
Na área de lecer
do Sequeiro, na
estrada de Espiño
a Videferre.



Espiño
(Oímbra)



Espiño
(Oímbra)
-7,10 de
perímetro.
Pola pista que vai
da poboación ao
río.



**Igrexa de
Riós**



**Igrexa de
Riós**
Souto con
numerosos
exemplares de
castiñeiros de
bo porte.



**Castiñeiro
do Basilio**
(Santa Baia,
Progo-Riós)
-10,5 m de
perímetro.



Santa Baia
(Progo-Riós)
- 7,7 m de
perímetro.



Santa Baia
(Progo-Riós)
- 7,7 m de
perímetro.



Santa Baia
(Progo-Riós)
- 8,6 m de
perímetro.



Santa Baia
(Progo-Riós)
- 10,8 m de
perímetro.



Santa Baia
(Progo-Riós)
- 7 m de
perímetro.



Cimiterio de Progo
(Riós)
Numerosos
castiñeiros de
bo porte.



Cimiterio de Progo
(Riós)
-9,5 m de
perímetro.



Cimiterio de Progo
(Riós)
-7,75 m de
perímetro.



Cimiterio de Progo
(Riós)



Progo
(Riós)
7,1 m de
perímetro



Progo
(Riós)
-12,5 m de
perímetro.



Progo
(Riós)
Un souto no remate da localidade con varios exemplares monumentais.



Progo
(Riós)
-7,7 m de
perímetro



Progo
(Riós)
-8,2 m de
perímetro



Progo
(Riós)
-7,1 m de
perímetro




Soutochao
(Vilardevós)



Soutochao
(Vilardevós)



Pumariños
(Parada do Sil)
Na estrada de Parada do Sil a Vilaríñofrío, a pouco de pasar o cruce que vai Luínta.



Pumariños
(Parada do Sil)



Entrambolosríos
(Parada do Sil)
No souto do lugar, preto dunha construción abandonada.
-9,15 m de perímetro
LIC CANÓN DO SIL
(P)



Entrambolosríos
(Parada do Sil)
-arredor de 10 m de perímetro



Entrambolosríos
(Parada do Sil)
-7,10 m de perímetro



Entrambolosríos
(Parada do Sil)
-7,35 m de perímetro



Canón do Mao
(Parada de Sil)
Á beira do río Mao.
Vese seguindo a ruta do canón do Mao que vai desde Forcas a San Lourenzo de Barxacova.



A Fraga
(San Xoán de Río)
-No canón do río Navea.



A Fraga
(San Xoán de Río)
-No canón do río Navea.



A Fraga
(San Xoán de Río)
-No canón do río Navea.



Navea
(A Pobra de Trives)



Pedra do Sol
(Montoedo, A Teixeira)



Pedra do Sol
(Montoedo, A Teixeira)
-8,6 m de perímetro.



Pedra do Sol
(Montoedo, A Teixeira)
-6,8 m de perímetro.



Pedra do Sol
(Montoedo, A Teixeira)
-11,56 m de perímetro.



Souto de Xirás
(Montoedo, A Teixeira)



Souto de Xirás
(Montoedo, A Teixeira)
-8,5 m de perímetro.



Souto de Xirás
(Montoedo, A Teixeira)



A Teixeira
Na estrada que vai da Teixeira a Castrocaldelas



Vilanova
(Castro Caldelas)
-o máis grande mide 6,4 m de perímetro



A Regadiña:
(Mendoia. Pobra de Trives)
-7,8 m de altura; 11,2 m de perímetro.
Na estrada de Pobra de Trives a Manzaneda, un pouco antes de entrar en Mendoia, á beira da estrada.



Pazo de Barbeirón
(Sobrado, A Pobra de Trives)



Souto de Rozavales.
(Manzaneda)
Varios exemplares acadan máis de 6 m de perímetro.
(P)



Pumbariños
(Manzaneda)
No souto de Rozavales.
-16,60 m de altura; 13,3 m de perímetro.
Ten máis de 500 anos.
Está declarado **Monumento Natural. (P)**



Pumbariños
(Manzaneda)



Rozavales.
(Manzaneda)



Cubeiros
(Placín,
Manzaneda)
-9,45 m de
perímetro.
(P)



Cubeiros
(Placín,
Manzaneda)
-8,10 m de
perímetro.



Cubeiros
(Placín,
Manzaneda)
-6 m de
perímetro.



**Souto de
Cubeiros**
(Placín,
Manzaneda)
Varios
exemplares
que
sobrepasan os
6 m de
perímetro.



**Souto de
Cernado**
(Manzaneda)



Cernado
(Manzaneda)
No souto, á
entrada do
lugar.
Mide máis de
9 m de
perímetro.



Casaio
(Carballada de
Valdeorras)
En Casaiouso.



Outeiro
(Vilaira, O Barco de Valdeorras).
Mide 6,60 m de perímetro.
Na estrada de Vilaira a Arnado, no lugar de Outeiro, á esquerda da estrada.



Cernego
(Vilamartín de Valdeorras).
Mide 6,40 m de perímetro e ten unha copa ampla e ben conservada. Á dereita, na estrada da poboación.



“Tio Francisco”
Biobra (Rubiá)
-11 m de perímetro



Oulego
(Rubiá)



Soutogrande
(Sabugido, Vilariño de Conso)
-12,5 m de perímetro.
(P)



O Real
(Hedroso, Viana do Bolo)
-14 m de perímetro.
(P)



Hedroso
(Viana do Bolo)



Hedroso
(Viana do Bolo)
-8,7 m de perímetro.



Pinza
(Viana do Bolo)
-11,6 m de perímetro.



Pinza
(Viana do Bolo)



Pinza
(Viana do Bolo)



Mosexos
(Pinza, Viana do Bolo)
-7,8 m de perímetro.



Prado da Parranda
(Seoane de Arriba, Solbeira, Viana do Bolo)
-12,20 m de perímetro.



Prado da Parranda
(Seoane de Arriba, Solbeira, Viana do Bolo)
-8,2 m de perímetro.



Seoane de Arriba
(Solbeira, Viana do Bolo)
-9,65 m de perímetro.



Caldesiños
(Viana do Bolo)
-8,10 m de perímetro.



Caldesiños
(Viana do Bolo)
-5,9 m de perímetro.



Seoane de Abaixo
(Caldesiños Viana do Bolo)
-8,4 m de perímetro.



Seoane de Abaixo
(Caldesiños Viana do Bolo)
-8,20 m de perímetro.



Dradelo
(Taboaza de Umoso, Viana do Bolo)
No souto do lugar atópanse varios exemplares de bo porte.
LIC PENA TREVINCA



Dradelo
(Taboaza de Umoso, Viana do Bolo)
LIC PENA TREVINCA



Santuário do Pai Eterno.
(Quintela de Umoso. Viana do Bolo).
Varios castiñeiros de bo porte no adro da igrexa)
LIC PENA TREVINCA



Santuário do Pai Eterno.
(Quintela de Umoso. Viana do Bolo)
LIC PENA TREVINCA



Mesexo
(Viana do Bolo)
Dous castiñeiros de bo tamaño.
LIC PENA TREVINCA



Cerdedelo
(Quintela de Umoso - Viana do Bolo)

Ao pé da estrada de Viana do Bolo a Pradorra-misquedo.

LIC PENA
TREVINCA



A Ribeira:
(Manzalvos-A Mezquita).

-24,9 m de altura; 10,72 m de perímetro.
Atópase a 0,5 km de Manzalvos cara ao río, nunha finca antes de chegar á ponte.

LIC PENA
MASEIRA
(P)



A Ribeira
(Manzalvos, A Mezquita).

-7,77 m de perímetro.


LIC PENA
MASEIRA



Manzalvos
(A Mezquita).

-6,90 m de perímetro.

LIC PENA
MASEIRA



O Val

(Manzalvos, A Mezquita)
-7,30 m de perímetro.

No Souto do Val.

LIC PENA
MASEIRA



O Val

(Manzalvos, A Mezquita)
-5,6 m de perímetro.

LIC PENA
MASEIRA



Manzalvos
(A Mezquita).

-6,65 m de perímetro.

LIC PENA
MASEIRA



Manzalvos
(A Mezquita).

-6,33 m de perímetro.

LIC PENA
MASEIRA



As Necas-Prado da Ponte

(Cádavos, A Mezquita)
-9,60 m de perímetro.
LIC PENA MASEIRA (P)



Os Trogais
(Cádavos, A Mezquita)
-10,8 m de perímetro.
LIC PENA MASEIRA (P)



Os Trogais
(Cádavos, A Mezquita)
-7 m de perímetro.
LIC PENA MASEIRA



Os Trogais
(Cádavos, A Mezquita)
-8,3 m de perímetro.
LIC PENA MASEIRA



Os Trogais
(Cádavos, A Mezquita)
-9,3 m de perímetro.
LIC PENA MASEIRA



Os Trogais
(Cádavos, A Mezquita)
-8,3 m de perímetro.
LIC PENA MASEIRA



Os Trogais
(Cádavos, A Mezquita)
-7,3 m de perímetro.
LIC PENA MASEIRA



Os Trogais
(Cádavos, A Mezquita)
-9,3 m de perímetro.
LIC PENA MASEIRA



Os Trogais
(Cádavos,
A Mezquita)
LIC PENA
MASEIRA



Cadavos
(A Mezquita)
-8,5 m de
perímetro.
A carón da
estrada que
vai a
Chagoazoso.
LIC PENA
MASEIRA



O Mola
(Chagoazoso,
A Mezquita)
-9,4 m de
perímetro.
O souto está no
fondo do lugar.
LIC PENA
MASEIRA
Foi queimado,



Chagoazoso
(A Mezquita)
-21,10 m de
altura e 9,20
m de
perímetro.
LIC PENA
MASEIRA



Chagoazoso
(A Mezquita)
-7,30 m de
perímetro.
LIC PENA
MASEIRA



Chagoazoso
(A Mezquita)
-8 m de
perímetro.
LIC PENA
MASEIRA



Chagoazoso
(A Mezquita)
-7 m de
perímetro.
LIC PENA
MASEIRA



**Souto de
Chagoazoso**
(A Mezquita)
Situado a carón
do cemiterio, na
saída cara a
Manzalvos.
LIC PENA
MASEIRA



Chagoazoso

(A Mezquita)

-6,4 m de
perímetro.

No souto a carón
do cemiterio, na
saída cara a
Manzalvos.

**LIC PENA
MASEIRA**



Chagoazoso

(A Mezquita)

-9,3 m de
perímetro.

No souto a carón
do cemiterio, na
saída cara a
Manzalvos.

**LIC PENA
MASEIRA**



A Coiñeira

(A Arnoia)

Á beira do río
Miño.



Igrexa de

Moldes

(Boborás)

-4,43 m de
perímetro.

PONTEVEDRA




Os Mirages de Amil
(Amil-Moraña)
-5,75 m
perímetro



Castelo de Soutomaior.
(Soutomaior)
Secou



Lago Castiñeiras
No linde entre
Vilaboa e Marín;
Pontevedra)
-3,67 m de
perímetro



Igrexa de San Bieito de Lores
(Lores-Meaño).
-4,30 m de
perímetro.



Ermida da Pena de Francia
(Parada das
Achas-A Cañiza).



Outeiro
(Fafián,
Rodeiro)
A Carón da Tulla



Fraga de Catasós

(Quintela-Catasós, Lalín)
4 ha, con varios
exemplares de
grande altura:
31,7; 28,2 m.
Posiblemene
plantados a
mediados do
século XIX.

**MONUMENTO
NATURAL,**
declarados
únicos pola FAO
en 1954 por ter
o fuste máis
alto de Europa.
(P)



Fraga de Catasós

(Quintela-Catasós, Lalín)
(P)